
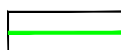






Условные обозначения

-  граница проектируемой территории
-  граница планируемого элемента планировочной структуры - территория общего пользования, за исключением улично-дорожной сети
-  граница планируемого элемента планировочной структуры - улично-дорожная сеть

						МЗ-415/2022-ДПТ			
						Документация по планировке территории (проект планировки территории и проект межевания территории) в границах улицы Волжской от улицы Новороссийской до улицы имени Селезнёва в Карасунском внутригородском округе города Краснодара			
Изм.	Кол. уч.	Лист	№ док.	Подпись	Дата	Материалы по обоснованию	стадия	лист	листов
ГАП		Сечь Д.Е.			07.22		ППТ	2	
Глав. спец.		Киндеева			07.22	Карта (фрагмент карты) планировочной структуры территории с отображением границ элементов планировочной структуры	МБУ "Институт Горкадастрпроект"		
Н.контр.		Сечь Д.Е.			07.22				